

## GEODETICKÉ ÚDAJE

Výpis z databáze Železničního bodového pole

Databáze: **szgdb** ----- Umístěná v: ezbp.szg.cz : 5433

Pracoviště: **SŽG, pracoviště Plzeň** - 31. 10. 2022 10:13:27 - Pelikán, Petr

!!! NEŘÍZENÁ KOPIE !!!

str. 1/6

**Traťový úsek:** **0222** Aš (mimo) - Hranice v Čechách (včetně)

**Definiční úsek:** **02** Aš - Aš město

**Číslo bodu:** **501** km: **0,000** Katastrální území: Aš

**Souřadnice JTSK**

Y = 897631,126

X = 1005638,704

Nadm. výška 640,427

**Souřadnice ETRS89**

Latitude

Longitude

El. High

**Výškový systém:** Bpv

**Typ určení výšky:** Nivelací

**Typ určení bodu:** POL

**Třída přesnosti:** 2

**Splnění TKP:** ANO

**Druh stabilizace:** hřeb

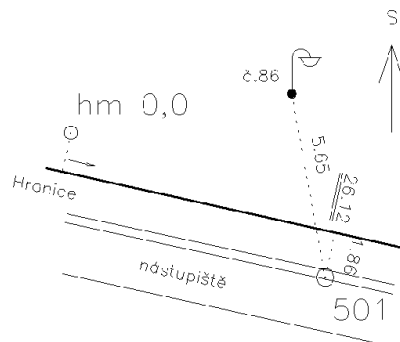
**Poznámka:** hřeb od 8. koleje, v nástupišti 6 m od lapmy č. 86

**Vyhotovil:** Geoconsult s.r.o.

**Platnost (od – do):** 14. 9. 2016 -

**Transformační klíč:**

**Původ bodu:** G90272I29019



km -0,02612



**Traťový úsek:** **0222** Aš (mimo) - Hranice v Čechách (včetně)

**Definiční úsek:** **02** Aš - Aš město

**Číslo bodu:** **502** km: **0,004** Katastrální území: Aš

**Souřadnice JTSK**

Y = 897659,781

X = 1005626,726

Nadm. výška 640,187

**Souřadnice ETRS89**

Latitude

Longitude

El. High

**Výškový systém:** Bpv

**Typ určení výšky:** Nivelací

**Typ určení bodu:** POL

**Třída přesnosti:** 2

**Splnění TKP:** ANO

**Druh stabilizace:** hřeb

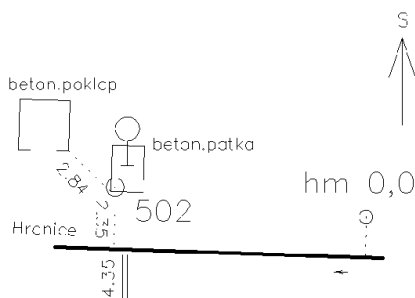
**Poznámka:** hřeb hřeb v základu návěstidla, terciální bod

**Vyhotovil:** Geoconsult s.r.o.

**Platnost (od – do):** 14. 9. 2016 -

**Transformační klíč:**

**Původ bodu:** G90272I29019



km 0,004.35



# GEODETICKÉ ÚDAJE

Výpis z databáze Železničního bodového pole

Databáze: **szgdb** ----- Umístěná v: ezbp.szg.cz : 5433

Pracoviště: **SŽG, pracoviště Plzeň** - 31. 10. 2022 10:13:27 - Pelikán, Petr

!!! NEŘÍZENÁ KOPIE !!!

str. 2/6

Traťový úsek: **0222** Aš (mimo) - Hranice v Čechách (včetně)  
 Definiční úsek: **02** Aš - Aš město  
 Číslo bodu: **503** km: **0,110** Katastrální území: Aš

**Souřadnice JTSK**

Y = 897764,777

X = 1005612,338

Nadm. výška 641,484

**Souřadnice ETRS89**

Latitude

Longitude

El. High

Výškový systém: Bpv

Typ určení výšky: Nivelací

Typ určení bodu: POL

Třída přesnosti: 2

Splnění TKP: ANO

Druh stabilizace: M1

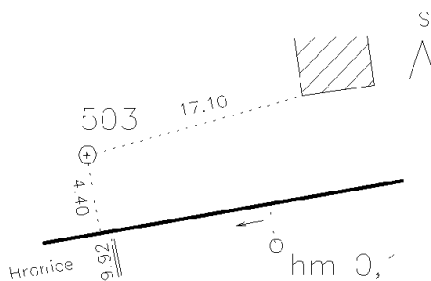
Poznámka: M1 na hraně, 20 m od Se5

Vyhotovil: Geoconsult s.r.o.

Platnost (od – do): 14. 9. 2016 -

Transformační klíč:

Původ bodu: G90272129019



km 0,110

Traťový úsek: **0222** Aš (mimo) - Hranice v Čechách (včetně)  
 Definiční úsek: **02** Aš - Aš město  
 Číslo bodu: **504** km: **0,245** Katastrální území: Aš

**Souřadnice JTSK**

Y = 897902,798

X = 1005594,837

Nadm. výška 643,540

**Souřadnice ETRS89**

Latitude

Longitude

El. High

Výškový systém: Bpv

Typ určení výšky: Nivelací

Typ určení bodu: POL

Třída přesnosti: 2

Splnění TKP: ANO

Druh stabilizace: hřeb

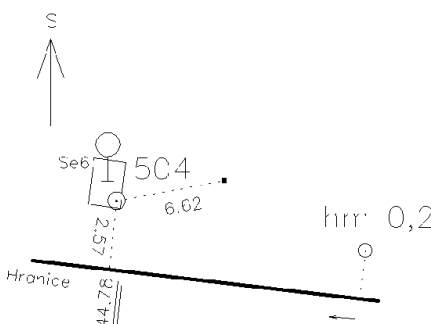
Poznámka: hřeb hřeb v Se6, terciální bod

Vyhotovil: Geoconsult s.r.o.

Platnost (od – do): 14. 9. 2016 -

Transformační klíč:

Původ bodu: G90272129019



km 0,245

## GEODETICKÉ ÚDAJE

Výpis z databáze Železničního bodového pole

Databáze: **szgdb** ----- Umístěná v: ezbp.szg.cz : 5433

Pracoviště: **SŽG, pracoviště Plzeň** - 31. 10. 2022 10:13:27 - Pelikán, Petr

!!! NEŘÍZENÁ KOPIE !!!

str. 3/6

**Traťový úsek:** **0222** Aš (mimo) - Hranice v Čechách (včetně)  
**Definiční úsek:** **02** Aš - Aš město  
**Číslo bodu:** **505** km: **0,301** Katastrální území: Aš

**Souřadnice JTSK**

Y = 897953,402

X = 1005588,536

Nadm. výška 644,864

**Souřadnice ETRS89**

Latitude

Longitude

El. High

Výškový systém: Bpv

Typ určení výšky: Nivelací

Typ určení bodu: POL

Třída přesnosti: 2

Splnění TKP: ANO

Druh stabilizace: hřeb

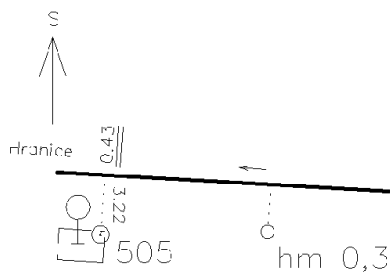
Poznámka: hřeb zákl. návěstidla HS

Vyhotovil: Geoconsult s.r.o.

Platnost (od – do): 14. 9. 2016 -

Transformační klíč:

Původ bodu: G90272129019



km 0.30043



**Traťový úsek:** **0222** Aš (mimo) - Hranice v Čechách (včetně)  
**Definiční úsek:** **02** Aš - Aš město  
**Číslo bodu:** **506** km: **0,452** Katastrální území: Aš

**Souřadnice JTSK**

Y = 898097,287

X = 1005539,564

Nadm. výška 648,423

**Souřadnice ETRS89**

Latitude

Longitude

El. High

Výškový systém: Bpv

Typ určení výšky: Nivelací

Typ určení bodu: POL

Třída přesnosti: 2

Splnění TKP: ANO

Druh stabilizace: M1

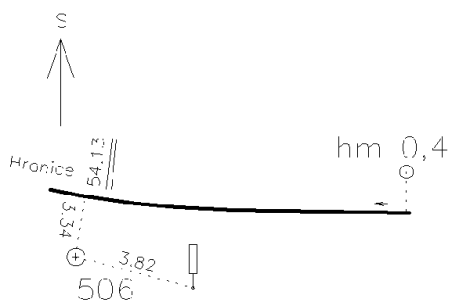
Poznámka: M1

Vyhotovil: Geoconsult s.r.o.

Platnost (od – do): 14. 9. 2016 -

Transformační klíč:

Původ bodu: G90272129019



km 0,45413



## GEODETICKÉ ÚDAJE

Výpis z databáze Železničního bodového pole

Databáze: **szgdb** ----- Umístěná v: ezbp.szg.cz : 5433

Pracoviště: **SŽG, pracoviště Plzeň** - 31. 10. 2022 10:13:27 - Pelikán, Petr

!!! NEŘÍZENÁ KOPIE !!!

str. 4/6

<b>Traťový úsek:</b>	<b>0222</b>	Aš (mimo) - Hranice v Čechách (včetně)
<b>Definiční úsek:</b>	<b>02</b>	Aš - Aš město
<b>Číslo bodu:</b>	<b>507</b>	km: <b>0,610</b> Katastrální území: Aš

**Souřadnice JTSK**

Y = 898237,686

X = 1005475,829

Nadm. výška 652,850

**Souřadnice ETRS89**

Latitude

Longitude

El. High

Výškový systém: Bpv

Typ určení výšky: Nivelací

Typ určení bodu: POL

Třída přesnosti: 2

Splnění TKP: ANO

Druh stabilizace: M1

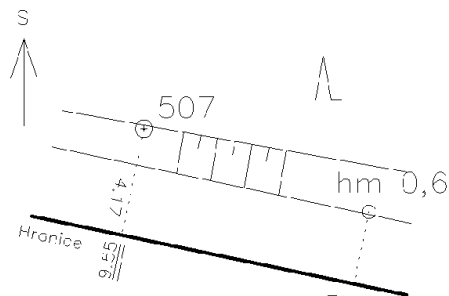
Poznámka: M1

Vyhotovil: Geoconsult s.r.o.

Platnost (od – do): 14. 9. 2016 -

Transformační klíč:

Původ bodu: G90272129019



km 0,60955

<b>Traťový úsek:</b>	<b>0222</b>	Aš (mimo) - Hranice v Čechách (včetně)
<b>Definiční úsek:</b>	<b>02</b>	Aš - Aš město
<b>Číslo bodu:</b>	<b>508</b>	km: <b>0,701</b> Katastrální území: Aš

**Souřadnice JTSK**

Y = 898328,052

X = 1005447,427

Nadm. výška 654,605

**Souřadnice ETRS89**

Latitude

Longitude

El. High

Výškový systém: Bpv

Typ určení výšky: Nivelací

Typ určení bodu: POL

Třída přesnosti: 2

Splnění TKP: ANO

Druh stabilizace: hřeb

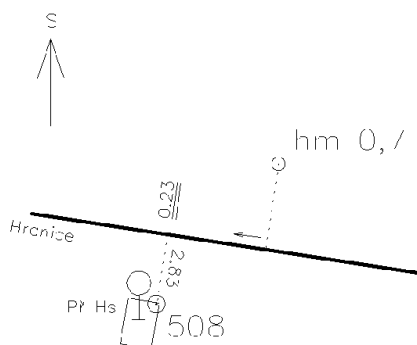
Poznámka: hřeb zákl. návěsti PřHS

Vyhotovil: Geoconsult s.r.o.

Platnost (od – do): 14. 9. 2016 -

Transformační klíč:

Původ bodu: G90272129019



km 0,70023



# GEODETICKÉ ÚDAJE

Výpis z databáze Železničního bodového pole

Databáze: **szgdb** ----- Umístěná v: ezbp.szg.cz : 5433

Pracoviště: **SŽG, pracoviště Plzeň** - 31. 10. 2022 10:13:27 - Pelikán, Petr

!!! NEŘÍZENÁ KOPIE !!!

str. 5/6

**Traťový úsek:** **0222** Aš (mimo) - Hranice v Čechách (včetně)  
**Definiční úsek:** **02** Aš - Aš město  
**Číslo bodu:** **509** km: **0,765** Katastrální území: Aš

**Souřadnice JTSK**

Y = 898390,674

X = 1005417,537

Nadm. výška 656,485

**Souřadnice ETRS89**

Latitude

Longitude

El. High

**Výškový systém:** Bpv

**Typ určení výšky:** Nivelací

**Typ určení bodu:** POL

**Třída přesnosti:** 2

**Splnění TKP:** ANO

**Druh stabilizace:** hřeb

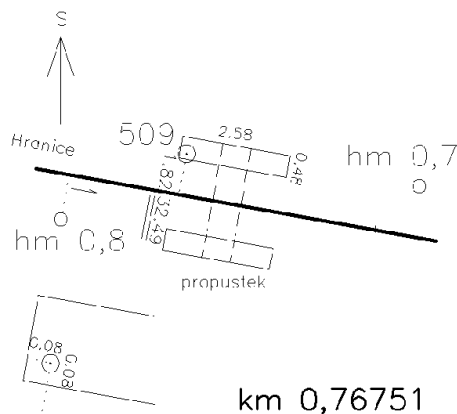
**Poznámka:** hřeb hřeb v parapetu propustku, terciální bod

**Vyhotovil:** Geoconsult s.r.o.

**Platnost (od – do):** 14. 9. 2016 -

**Transformační klíč:**

**Původ bodu:** G90272129019



**Traťový úsek:** **0221** Františkovy Lázně (mimo) - Selb-Plöaßberg (DBAG) (část)  
**Definiční úsek:** **04** Hazlov - Aš  
**Číslo bodu:** **740** km: **27,170** Katastrální území: Aš

**Souřadnice JTSK**

Y = 897377,040

X = 1005804,905

Nadm. výška 639,161

**Souřadnice ETRS89**

Latitude

Longitude

El. High

**Výškový systém:** Bpv

**Typ určení výšky:** Nivelací

**Typ určení bodu:** POL

**Třída přesnosti:** 2

**Splnění TKP:** ANO

**Druh stabilizace:** hřeb

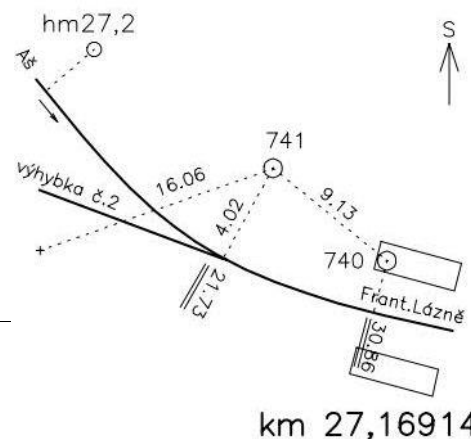
**Poznámka:** hřeb v par. Propustku

**Vyhotovil:** Geoconsult s.r.o.

**Platnost (od – do):** 14. 9. 2016 -

**Transformační klíč:**

**Původ bodu:** G90272129018



# GEODETICKÉ ÚDAJE

Výpis z databáze Železničního bodového pole

Databáze: **szgdb** ----- Umístěná v: ezbp.szg.cz : 5433

Pracoviště: **SŽG, pracoviště Plzeň** - 31. 10. 2022 10:13:27 - Pelikán, Petr

!!! NEŘÍZENÁ KOPIE !!!

str. 6/6

**Traťový úsek:** **0221** Františkovy Lázně (mimo) - Selb-Plöaßberg (DBAG) (část)  
**Definiční úsek:** **C1** žst. Aš  
**Číslo bodu:** **759** km: **27,185** Katastrální území: Aš

**Souřadnice JTSK**

Y = 897383,119

X = 1005798,003

Nadm. výška 639,345

**Souřadnice ETRS89**

Latitude

Longitude

El. High

Výškový systém: Bpv

Typ určení výšky: Nivelací

Typ určení bodu: POL

Třída přesnosti: 2

Splnění TKP: ANO

Druh stabilizace: kámen

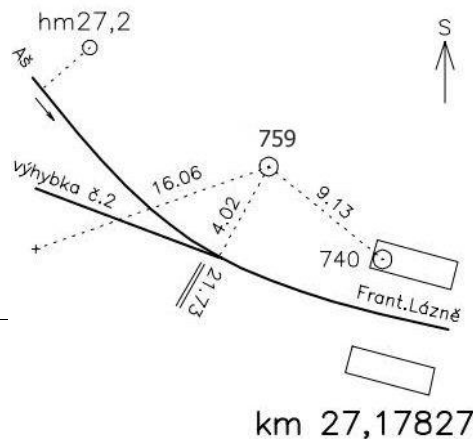
Poznámka: kámen s křížkem původní GB 741

Vyhotovil: FOXGeo s.r.o.

Platnost (od – do): 28. 1. 2020 -

Transformační klíč:

Původ bodu: G90672139069



**Traťový úsek:** **0221** Františkovy Lázně (mimo) - Selb-Plöaßberg (DBAG) (část)  
**Definiční úsek:** **C1** žst. Aš  
**Číslo bodu:** **3160** km: **27,320** Katastrální území: Aš

**Souřadnice JTSK**

Y = 897489,154

X = 1005707,425

Nadm. výška 639,899

**Souřadnice ETRS89**

Latitude N 50°12'32.39914"

Longitude E 12°12'10.3239"

El. High 686.793

Výškový systém: Bpv

Typ určení výšky: Nivelací

Typ určení bodu: GNSS

Třída přesnosti: 1

Splnění TKP: ANO

Druh stabilizace: kámen

Poznámka: kámen OTZ, využito stabilizace ZhB 11212330, nová výška 10/2016

Vyhotovil: SŽG Praha, pracoviště Plzeň

Platnost (od – do): 1. 1. 2009 -

Transformační klíč: 02220207

Původ bodu: pro TMS s.r.o., DOZ Františkovy Lázně - Aš

